




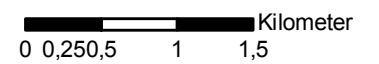


Schutzgebiete (bestehend)

-  Naturschutzgebiete
-  Gesetzlich Geschützte Biotope (§30 BNatSchG)
-  Landschaftsschutzgebiet (LSG VO 2007)
-  Vogelschutzgebiet "Hellwegbörde"
Schutzzweck Vogelschutzgebiet "Hellwegbörde":
Erhaltung und Entwicklung der durch Offenheit,
Großräumigkeit, weitgehende Unzerschnittenheit
und überwiegende ackerbauliche Nutzung geprägten
Agrarlandschaft als
- Brutgebiet insbesondere für Wiesen- und
Rohrweihe und Wachtelkönig
- Rast- und Durchzugsgebiet insbesondere für
Goldregenpfeifer, Mornellregenpfeifer, Kornweihe
und Rotmilan
-  Gemeindegrenze Welper



KREIS SOEST	Die Landrätin Abteilung Umwelt	 Südwestfalen
Landschaftsplan Welper - Grundlagen -		
Bearbeitet: Bastian Griesenbrock 02921 / 30-2242 Bastian.Griesenbrock@Kreis-Soest.de Stand: März 2010	Maßstab 1:50.000 Blatt:	